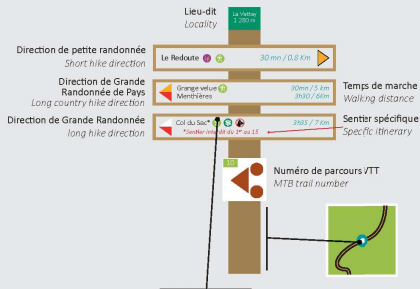


Le canal de Coppet ou « de Crans » conduisait, dès 1265, une partie des eaux de la Versoix (nom de la Divonne en Suisse) vers les communes de Boggy et Commugny.



The Coppet or "de Crans" canal was built back in 1265, part of the Versoix water (The Divonne's name in Switzerland) to the Boggy and Commugny communes.

## Signalétique / Signpost



Itinéraire de randonnée  
Hiking route



Itinéraire GR9  
GR9 route

Itinéraire pénétrant en Réserve naturelle  
Itinerary entering the natural reserve



Itinéraire Grandes traversées du Jura  
"Grandes traversées du Jura" route

Itinéraire interdit aux chiens même en laisse  
Dog prohibited route (even on a leash)



Itinéraire avec table d'orientation  
Itinerary with orientation table

Itinéraire ski de randonnée  
Cross-country skiing route



Itinéraire raquette  
Snowshoes route

## Balisage de jalonnement / Signposting

Grande Randonnée GR®  
GR Long hiking route

Grande Randonnée de Pays  
Long country hike

Petite Randonnée  
Hike



Randonnée pédestre


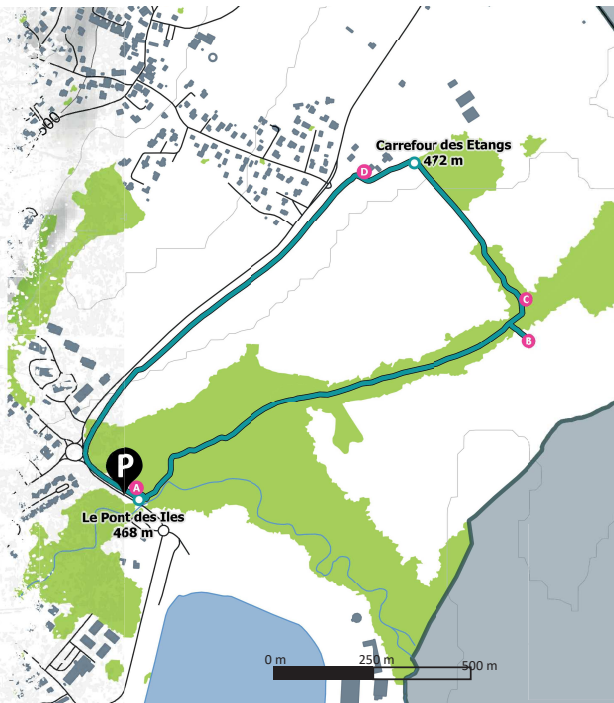
Divonne-les-Bains  
Le Marais des Bidonnes

Au lieu-dit « Les Iles » **a**, emprunter le sentier pédagogique le long du canal de Crans, jalonné par de petits pupitres thématiques. Se laisser guider sur le platelage et les passerelles jusqu'à trouver la plateforme d'observation **b** sur le marais. Franchir ensuite un petit pont de pierres (sur votre gauche) **c** et emprunter une allée puis un chemin plus large jusqu'à une piste cyclable **d**. Suivre à gauche par la piste ou le chemin en contrebas et revenir aux Isles.

At "Les Iles" locality **a**, take the pedagogic path along the Crans canal, landmarked by thematic writing signs. Be guided on the decking and footbridges until you find an observation platform **b** on the wetland. Then go through a little stone bridge (on your left) **c** and take the alley then a wider path to a cycle path **d**. Go left through the track or the path below and back to Isles.

**P** Parking parking

 Randonnée décrite  
Described hiking trail



© Nicolas Gascard